




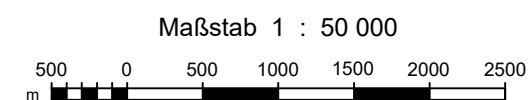
Lärmschutzbereich Flughafen Bremen

Differenzkarte Nacht-Schutzzone 2020 und 2030

Stand: 12.05.2020

Legende:

-  Nacht-Schutzzone 2020 $L_{Aeq\text{ Nacht}} = 55\text{ dB(A)}$ oder NAT ($L_p, Schw$)
= 6 Fluglärmereignisse mit einem $L_{Amax} > 57\text{ dB(A)}$ innen
-  Nacht-Schutzzone 2030 $L_{Aeq\text{ Nacht}} = 55\text{ dB(A)}$ oder NAT ($L_p, Schw$)
= 6 Fluglärmereignisse mit einem $L_{Amax} > 57\text{ dB(A)}$ innen
-  Landesgrenze



Projektion: UTM Zone 32, Ellipsoid GRS 80, Datum ETRS 89

Quelle: Auszug aus den Geobasisdaten der Niedersächsischen Vermessungs- und Katasterverwaltung