






Lärmschutzbereich Flughafen Bremen

Übersichtskarte Nacht-Schutzzone




Stand: 27.04.2020

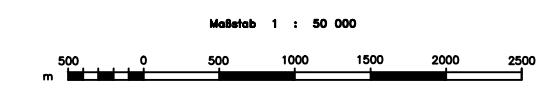
Legende:

Begrenzungskurven

-  Nacht-Schutzzone
-  Isolinie $L_{Aeq\text{ Nacht}} = 55\text{ dB(A)}$
-  Isolinie NAT ($L_{p, Schw}$) = 6 Fluglärmereignisse mit einem $L_{Amax} > 57\text{ dB(A)}$ innen

Flächenfüllung

-  Nacht-Schutzzone
-  Gebiet mit $L_{Aeq\text{ Nacht}} > 55\text{ dB(A)}$
-  Gebiet NAT ($L_{p, Schw}$) > 6 Fluglärmereignisse mit einem $L_{Amax} > 57\text{ dB(A)}$ innen
- xxx Zonenpunktnummern gemäß Anlage 1 (zu § 2)



Projektion: UTM Zone 32, Ellipsoid GRS 80, Datum ETRS 89

Quelle: Auszug aus den Geobasisdaten der Niedersächsischen Vermessungs- und Katasterverwaltung

