



**Freie
Hansestadt
Bremen**






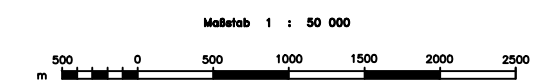
Lärmschutzbereich Flughafen Bremen

Übersichtskarte Lärmschutzbereich

Stand: 27.04.2020

Legende:

-  Tag-Schutzzone 1 $L_{Aeq, Tag} \geq 65 \text{ dB(A)}$
-  Tag-Schutzzone 2 $L_{Aeq, Tag} \geq 60 \text{ dB(A)}$
-  Nacht-Schutzzone $L_{Aeq, Nacht} \geq 55 \text{ dB(A)}$ oder NAT ($L_{p, Schw} \geq 6$ Fluglärmereignisse mit einem $L_{Amax} > 57 \text{ dB(A)}$ innen)



Projektion: UTM Zone 32, Ellipsoid GRS 80, Datum ETRS 89

Quelle: Auszug aus den Geobasisdaten der Niedersächsischen Vermessungs- und Katasterverwaltung

© 2019 

