






Lärmschutzbereich Flughafen Bremen

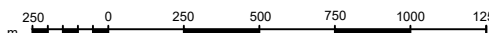
Übersichtskarte Isolinien Nacht

Stand: 27.04.2020

Legende:

-  Nacht-Schutzzone
-  Isolinie  $L_{Aeq\text{ Nacht}} = 60\text{ dB(A)}$
-  Isolinie  $L_{Aeq\text{ Nacht}} = 55\text{ dB(A)}$
-  Isolinie  $L_{Aeq\text{ Nacht}} = 50\text{ dB(A)}$
-  Kurvenpunkte gemäß Anlage 1 (zu § 2) und Anlage 3 (zu § 5 Satz 1)

Maßstab 1 : 25 000



Projektion: UTM Zone 32, Ellipsoid GRS 80, Datum ETRS 89

Quelle: Auszug aus den Geobasisdaten der Niedersächsischen Vermessungs- und Katasterverwaltung

© 2019 LGLN